



[GRADISCA4X4]



CITTÀ di GRADISCA

35° raduno internazionale 4x4

10-11-12 dicembre 2021

road book

THE 35TH INTERNATIONAL
OFF ROAD DAY

G.F.I. ALPE ADRIA off-road



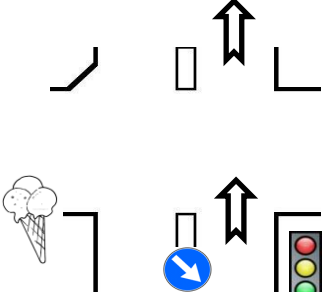

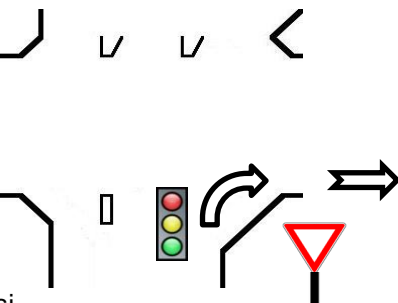
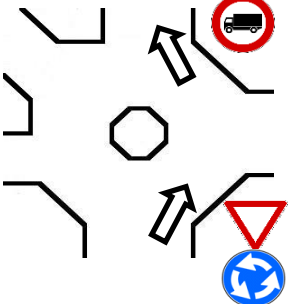
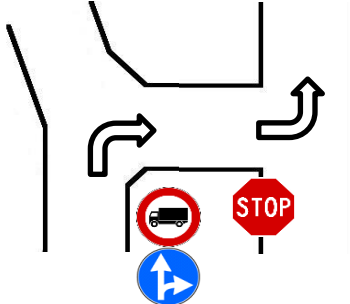
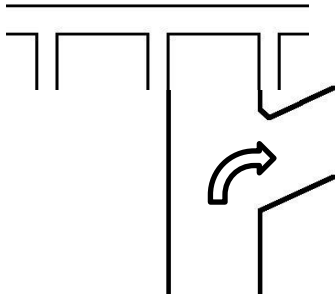

e-mail: info@gfi4x4.it

www.gradisca4x4.com

 [Gradisca4x4](https://www.facebook.com/Gradisca4x4)



la manifestazione non è assolutamente agonistica o competitiva
 non esistono obblighi nè di effettuare il percorso, nè di rispettare tempi di percorrenza
 si raccomandano sempre e comunque: osservanza del codice della strada e rispetto della natura
 in caso di emergenza chiamare il 112, o l'organizzazione: pres. 347-5384222, resp. percorso 338-6002790
 informazioni ENG +39 348-5251632

<p>001</p> <p>002</p> <p>003</p> <p>VI AUGURIAMO una BUONA GIORNATA,</p> <p>GUIDATE con PRUDENZA e RISPETTO VERSO gli ALTRI e l'AMBIENTE; il road-book va riconsegnato all'arrivo</p>  <p>il Comune di Gradisca d'Isonzo ha concesso il patrocinio alla manifestazione</p>		
<p>004</p> <p>via Garibaldi</p> <p>km. 0,000</p>  <p>START</p>	<p>005</p> <p>via Papalina</p> <p>km. 0,350</p> 	<p>006</p> <p>via Roma</p> <p>km. 0,830</p>  <p>STOP</p>
<p>007</p> <p>km. 0,740</p>  <p>al semaforo incanalarsi sulla corsia di destra,</p>	<p>008</p> <p>009</p> <p>zona industriale</p> <p>km. 0,860</p>  <p>DARE PRECEDENZA, prendere 2^ uscita direzione zona industriale</p> <p>prendere direzione Udine</p>	
<p>010</p> <p>km. 0,150</p> 	<p>011</p> <p>km. 0,480</p>  <p>immediatamente prima del sottopasso girare a dx</p>	<p>012</p> <p>la Regione Friuli Venezia Giulia ha concesso il patrocinio alla manifestazione</p> 

la manifestazione non è assolutamente agonistica o competitiva
 non esistono obblighi nè di effettuare il percorso, nè di rispettare tempi di percorrenza
 si raccomandano sempre e comunque: osservanza del codice della strada e rispetto della natura
 in caso di emergenza chiamare il 112, o l'organizzazione: pres. 347-5384222, resp. percorso 338-6002790
 informazioni ENG +39 348-5251632

<p>013</p> <p>km. 0,280</p> <p>sterrato</p>	<p>014</p> <p>lungo sterrato</p>	<p>015</p> <p>km. 1,200</p> <p>DARE PRECEDENZA</p>
<p>016</p> <p>km. 0,800</p> <p>NO !</p> <p>CORONA CORONE</p> <p>percorrere soli 80 metri di asfalto e, dopo il cartello Corona, girare a sx 180°, sterrato</p>	<p>017</p> <p>DARE PRECEDENZA</p>	<p>018</p>
<p>019</p> <p>km. 1,100 facile</p> <p>argine</p> <p>dopo il ponte sul torrente Versa, girare a sx per pista sottoargine (in caso di blocco del percorso, utilizzare via di fuga a dx e dopo 460 metri si è alla nota 493 di pg. 49, poi si potrà sempre riprendere il percorso base)</p>	<p>020</p> <p>via di fuga leggermente più impegnativa</p>	<p>021</p> <p>km. 0,800</p> <p>argine</p>
<p>022</p> <p>km. 0,400</p>	<p>023</p> <p>km. 0,900</p> <p>alla rotonda prendere 2ª uscita direzione Borgnano</p>	<p>024</p> <p>state attraversando il territorio del Comune di Cormòns che ha concesso il patrocinio alla manifestazione</p>