



[GRADISCA4X4]



CITTÀ di GRADISCA

35° raduno internazionale 4x4

9 -10-11 dicembre 2022

**THE 35TH INTERNATIONAL
OFF ROAD DAY**

G.F.I. ALPE ADRIA off-road

e-mail: info@4x4.it

www.gradisca4x4.com



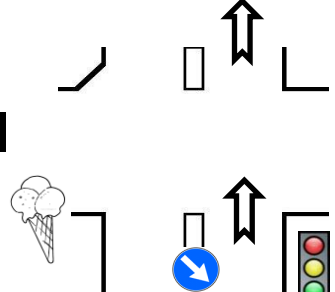

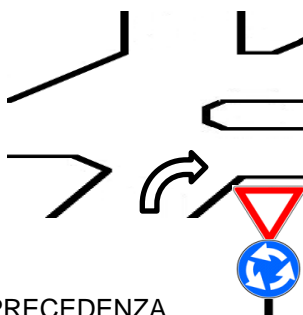

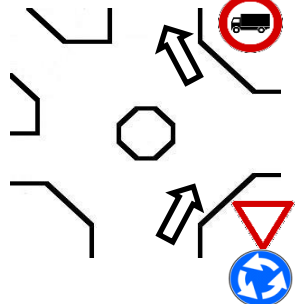
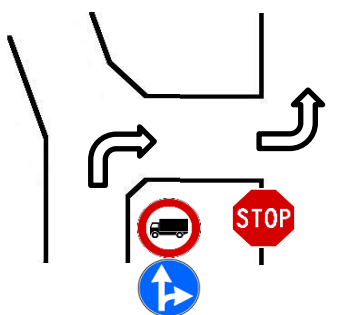
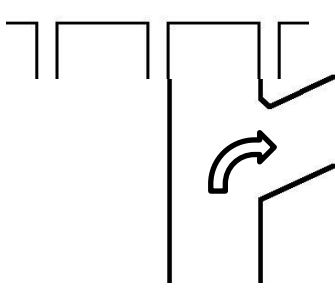

 [Gradisca4x4](https://www.facebook.com/Gradisca4x4)

IO SONO
FRIULI
VENEZIA
GIULIA



**G.F.I.
ALPE ADRIA
4x4**

la manifestazione non è assolutamente agonistica o competitiva
 non esistono obblighi nè di effettuare il percorso, nè di rispettare tempi di percorrenza
 si raccomandano sempre e comunque: osservanza del codice della strada e rispetto della natura
 in caso di emergenza chiamare il 112, o l'organizzazione: pres. 347-5384222, resp. percorso 338-6002790
 informazioni ENG +39 348-5251632

<p>001</p> <p>002</p> <p>003</p> <p>VI AUGURIAMO una BUONA GIORNATA,</p> <p>GUIDATE con PRUDENZA e RISPETTO VERSO gli ALTRI e l'AMBIENTE; il road-book va riconsegnato all'arrivo</p>  <p>il Comune di Gradisca d'Isonzo ha concesso il patrocinio alla manifestazione</p>		
<p>004</p> <p>via Garibaldi</p> <p>km. 0,000</p>  <p>START</p>	<p>005</p> <p>via Papalina</p> <p>km. 0,350</p> 	<p>006</p> <p>via Roma</p> <p>km. 0,830</p>  <p>STOP</p>
<p>007</p> <p>km. 0,740</p>  <p>DARE PRECEDENZA</p>	<p>008</p> <p>Paussa's</p>  <p>prendere direzione Udine</p>	<p>009</p> <p>zona industriale</p> <p>km. 0,860</p>  <p>DARE PRECEDENZA, prendere 2^ uscita direzione zona industriale</p>
<p>010</p> <p>km. 0,150</p> 	<p>011</p> <p>km. 0,480</p>  <p>immediatamente prima del sottopasso girare a dx</p>	<p>012</p> <p>la Regione Friuli Venezia Giulia ha concesso il patrocinio alla manifestazione</p> 

la manifestazione non è assolutamente agonistica o competitiva
 non esistono obblighi nè di effettuare il percorso, nè di rispettare tempi di percorrenza
 si raccomandano sempre e comunque: osservanza del codice della strada e rispetto della natura
 in caso di emergenza chiamare il 112, o l'organizzazione: pres. 347-5384222, resp. percorso 338-6002790
 informazioni ENG +39 348-5251632

<p>013</p> <p>km. 0,280</p> <p>sterrato</p>	<p>014</p> <p>lungo sterrato</p>	<p>015</p> <p>km. 1,200</p> <p>DARE PRECEDENZA</p>
<p>016</p> <p>km. 0,800</p> <p>percorrere soli 80 metri di asfalto e, dopo il cartello Corona, girare a sx 180°, sterrato</p>	<p>017</p> <p>DARE PRECEDENZA</p>	<p>018</p>
<p>019</p> <p>km. 1,100</p> <p>argine</p> <p>dopo il ponte sul torrente Versa, proseguire dritti; (in caso di blocco del percorso, utilizzare via di fuga a dx con note a pg. 201 del road-book)</p>	<p>020</p> <p>via di fuga in caso di blocco del percorso</p>	<p>021</p> <p>km. 0,550</p>
<p>022</p> <p>km. 0,300</p> <p>girare a sx per sterrato in salita</p>	<p>023</p> <p>km. 0,300</p> <p>in cima al sottopasso, dare precedenza asfalto, inizio leggera discesa</p>	<p>024</p>

la manifestazione non è assolutamente agonistica o competitiva
 non esistono obblighi nè di effettuare il percorso, nè di rispettare tempi di percorrenza
 si raccomandano sempre e comunque: osservanza del codice della strada e rispetto della natura
 in caso di emergenza chiamare il 112, o l'organizzazione: pres. 347-5384222, resp. percorso 338-6002790
 informazioni ENG +39 348-5251632

<p>025</p> <p>km. 0,380</p> <p>ADAGIO, passaggio in borgo Montisel, seguire lungo viale alberato fino allo stop</p>	<p>026</p> <p>km. 1,350</p> <p>ARRIVARE fino allo STOP</p>	<p>027</p> <p>km. 0,600</p> <p>DARE PRECEDENZA, prendere 2^ uscita direzione Medea</p>
<p>028</p> <p>Borgnano km. 0,300</p> <p>direzione cimitero non effettuare la curva ma proseguire dritti (lasciare a sx località Borgnano)</p>	<p>029</p> <p>km. 0,280</p>	<p>030</p> <p>(così facendo non si accentuano i solchi lasciati precedentemente sullo sterrato)</p>
<p>031</p> <p>km. 0,870</p>	<p>032</p> <p>km. 0,620</p>	<p>033</p> <p>km. 0,800</p> <p>ADAGIO, case !!!</p>
<p>034</p> <p>lungo sterrato mantenere la destra in quanto trattasi di strada frequentata da locali</p> <p>ADAGIO, NON CORRERE, c'è un LIMITE di VELOCITA', RISPETTARLO</p>		<p>035</p> <p>036</p>